










Gare > BF	
	= 13 minutes - 1 km
	ligne 5 = 5 minutes arrêt R. Couttolenc

Gare > PG1/PG2/CR	
	= 40 minutes - 3 km
	ligne 2 = 25 minutes arrêt Centre de recherche
	ligne 5 = 15 minutes arrêt Centre de recherche

Gare > CT/CI/GI	
	= 45 minutes - 3,5 km
	ligne 2 = 25 minutes arrêt G. Deniérou
	ligne 3 = 20 minutes arrêt G. Deniérou
	ligne 5 = 15 minutes arrêt G. Deniérou

BF > PG1/PG2/CR/CT/CI/GI	
	= 30 minutes - 2,5 km
	ligne 5 = 10 minutes arrêt C. recherche (PG/PG1/CR) arrêt G. Deniérou (CT/CI/GI)

-  accueil
-  entrées
-  restauration

BF > Benjamin Franklin
PG1/PG2 > Pierre Guillaumat 1 & 2
CR > Centre de recherche
CT > Centre de transfert
CI > Centre d'innovation
GI > Génie Informatique

Bus gratuits à Compiègne
+ d'infos : www.agglo-compiegne.fr/TIC.aspx

Centre Benjamin Franklin
rue Roger Couttolenc
6020à Compiègne
Coordonnées GPS :
49°24'56.41" N /
2°49'07.64" E

Centre de Recherche
rue Personne de Roberval
60200 Compiègne
Coordonnées GPS :
49°24'00.98" N /
2°47'59.19" E

Centre Pierre Guillaumat 1
Centre Pierre Guillaumat 2
rue du docteur Schweitzer
60200 Compiègne
Coordonnées GPS :
49°24'00.98" N /
2°47'59.19" E

Centre de Transfert
Halle des Sports
66 avenue de Landshut
60200 Compiègne
Coordonnées GPS :
49°24'03.38" N /
2°47'45.77" E

Centre d'Innovation
Génie Informatique
57 avenue de Landshut
60200 Compiègne
Coordonnées GPS :
49°40'14.93" N /
2°79'68.30" E